

ANDRIA R.E.S.P.I.R.A.

RIQUALIFICAZIONE ENERGIA
SOSTENIBILITÀ PEDONABILITÀ
INFRASTRUTTURE VERDI
RINATURALIZZAZIONE
QUALITÀ DELL'ARIA

CORSO
CAVOUR
LARGO
CANEVA



Attuazione



CITTÀ
DI ANDRIA

Cofinanziato da



REGIONE
PUGLIA

DIPARTIMENTO MOBILITÀ, QUALITÀ
URBANA, OPERE PUBBLICHE,
ECOLOGIA E PAESAGGIO

STRATEGIA URBANA INTEGRATA PR Puglia 2021 - 2027 Priorità IX
"Sviluppo territoriale e urbano" Azione 9.1 "Strategie urbane"

Partner tecnico



CITTÀ
FERTILE



REGIONE
PUGLIA

DIPARTIMENTO MOBILITÀ, QUALITÀ
URBANA, OPERE PUBBLICHE,
ECOLOGIA E PAESAGGIO

STRATEGIA URBANA INTEGRATA PR Puglia 2021 - 2027 Priorità IX
"Sviluppo territoriale e urbano" Azione 9.1 "Strategie urbane"



CITTÀ
FERTILE

INDICE

PREMESSA

1. IL PROCESSO
2. MAPPATURA E SCENARIO ZERO
3. KICK OFF
4. SOCIAL MAPPING
LARGO CANEVA / CORSO CAVOUR
5. PLANNING FOR REAL
6. MANIFESTI DI VISIONE
LARGO CANEVA / CORSO CAVOUR



CITTÀ
DI ANDRIA

ANDRIA R.E.S.P.I.R.A.



REGIONE
PUGLIA

DIPARTIMENTO MOBILITÀ, QUALITÀ
URBANA, OPERE PUBBLICHE,
ECOLOGIA E PAESAGGIO

STRATEGIA URBANA INTEGRATA PR Puglia 2021 - 2027 Priorità IX
"Sviluppo territoriale e urbano" Azione 9.1 "Strategie urbane"



PREMESSA

Il processo partecipato si innesta alla procedura negoziale avviata da Regione Puglia volta alla selezione di Strategie Urbane territoriali in attuazione dell'obiettivo RS05.1. *"Promuovere lo sviluppo sociale, economico e ambientale integrato e inclusivo, la cultura, il patrimonio naturale, il turismo sostenibile e la sicurezza nelle aree urbane"* un'opportunità per avviare processi di rigenerazione basati su qualità urbana, cultura e turismo. La strategia **Andria R.E.S.P.I.R.A.** vuole rimettere al centro la qualità ambientale del tessuto urbano per attivare dei processi di crescita ed inclusione sociale.



CITTÀ
DI ANDRIA

ANDRIA R.E.S.P.I.R.A.



**REGIONE
PUGLIA**

DIPARTIMENTO MOBILITÀ, QUALITÀ
URBANA, OPERE PUBBLICHE,
ECOLOGIA E PAESAGGIO

STRATEGIA URBANA INTEGRATA PR Puglia 2021 - 2027 Priorità IX
"Sviluppo territoriale e urbano" Azione 9.1 "Strategie urbane"



1. IL PROCESSO



**CITTÀ
DI ANDRIA**

ANDRIA R.E.S.P.I.R.A.



REGIONE
PUGLIA

DIPARTIMENTO MOBILITÀ, QUALITÀ
URBANA, OPERE PUBBLICHE,
ECOLOGIA E PAESAGGIO

STRATEGIA URBANA INTEGRATA PR Puglia 2021 - 2027 Priorità IX
"Sviluppo territoriale e urbano" Azione 9.1 "Strategie urbane"



1. IL PROCESSO Andria R.E.S.P.I.R.A.

IL PROCESSO

Andria R.E.S.P.I.R.A. è un percorso di progettazione urbana partecipata avviato dal Comune di Andria al fine di rigenerare alcuni spazi pubblici rilevanti del tessuto urbano tramite un'unica strategia sotto la guida di Città Fertile. La Strategia si concentra su due interventi specifici:

- A. **LARGO CANEVA.** Una foresta urbana al servizio della comunità.
- B. **CORSO CAVOUR.** Lo spazio pubblico come riconnessione tra arte e commercio.



CITTÀ
DI ANDRIA

ANDRIA R.E.S.P.I.R.A.



REGIONE
PUGLIA

DIPARTIMENTO MOBILITÀ, QUALITÀ
URBANA, OPERE PUBBLICHE,
ECOLOGIA E PAESAGGIO

STRATEGIA URBANA INTEGRATA PR Puglia 2021 - 2027 Priorità IX
"Sviluppo territoriale e urbano" Azione 9.1 "Strategie urbane"



CITTÀ
FERTILE

1. IL PROCESSO Andria R.E.S.P.I.R.A.



Ci si è posti l'obiettivo di costruire con la comunità una visione di sviluppo dei due ambiti selezionati a partire da interventi di rigenerazione urbana e tutte le attività concorrono a:

- potenziare il quadro conoscitivo - potenziando le idee strategiche
- potenziare le idee forza dei due interventi strategici scendendo di scala progettuale
- ripensare le prestazioni ambientali e sociali di una parte centrale di città e una più di margine



CITTÀ
DI ANDRIA

ANDRIA R.E.S.P.I.R.A.



REGIONE
PUGLIA

DIPARTIMENTO MOBILITÀ, QUALITÀ
URBANA, OPERE PUBBLICHE,
ECOLOGIA E PAESAGGIO

STRATEGIA URBANA INTEGRATA PR Puglia 2021 - 2027 Priorità IX
"Sviluppo territoriale e urbano" Azione 9.1 "Strategie urbane"



1. IL PROCESSO Andria R.E.S.P.I.R.A.



1. AVVIO DEL PROCESSO E COMUNICAZIONE

1.1 Costruzione identità di processo

Progettazione logo naming e identità visiva e relative declinazioni.

1.2 Kick-off

Un momento pubblico dedicato alla presentazione della strategia e del percorso partecipato obiettivi, attività e calendario.



CITTÀ
DI ANDRIA

ANDRIA R.E.S.P.I.R.A.



REGIONE
PUGLIA

DIPARTIMENTO MOBILITÀ, QUALITÀ
URBANA, OPERE PUBBLICHE,
ECOLOGIA E PAESAGGIO

STRATEGIA URBANA INTEGRATA PR Puglia 2021 - 2027 Priorità IX
"Sviluppo territoriale e urbano" Azione 9.1 "Strategie urbane"



1. IL PROCESSO Andria R.E.S.P.I.R.A.



Scopri di più
VISITA IL SITO



Implementazione dello spazio digitale di partecipazione:

<https://www.cittafertile.it/openlab/andria-r-e-s-p-i-r-a/>



CITTÀ
DI ANDRIA

ANDRIA R.E.S.P.I.R.A.

1. IL PROCESSO Andria R.E.S.P.I.R.A.

2. COSTRUZIONE SCENARIO ZERO

2.1 Analisi del capitale relazionale

Azione di indagine preliminare utile a costruire un'immagine sullo stato di fatto dei luoghi (pratiche d'uso, percezioni della cittadinanza, memorie di comunità)

2.2 Analisi piani e programmi

Azione di lettura, interpretazione e sintesi illustrativa degli altri progetti e policy in corso

1. IL PROCESSO Andria R.E.S.P.I.R.A.

3.

LA MAPPATURA DI COMUNITÀ

3.1 Social mapping largo Caneva

3.2 Social mapping corso Cavour

Un laboratorio di ricognizione dei punti di forza e debolezza realizzato con due passeggiate di comunità prima e due *focus group* subito dopo. L'obiettivo è realizzare un **Atlante delle risorse**: un documento costruito con la comunità utile come strumento di sostegno dal basso alle scelte progettuali.





REGIONE
PUGLIA

DIPARTIMENTO MOBILITÀ, QUALITÀ
URBANA, OPERE PUBBLICHE,
ECOLOGIA E PAESAGGIO

STRATEGIA URBANA INTEGRATA PR Puglia 2021 - 2027 Priorità IX
"Sviluppo territoriale e urbano" Azione 9.1 "Strategie urbane"



CITTÀ
FERTILE

1. IL PROCESSO Andria R.E.S.P.I.R.A.

4. PLANNING FOR REAL

4.1 Planning for real dei due ambiti

Un laboratorio partecipato per comprendere i valori degli spazi in rigenerazione da preservare e tutelare e a elaborare un'idea forza spazializzata. Per ciascun ambito si elabora un **Manifesto di visione** della trasformazione articolato in:

- *idea guida valoriale;*
- *idea forza funzionale;*
- *interventi chiave;*
- *gestione e governance.*



CITTÀ
DI ANDRIA

ANDRIA R.E.S.P.I.R.A.





**REGIONE
PUGLIA**

DIPARTIMENTO MOBILITÀ, QUALITÀ
URBANA, OPERE PUBBLICHE,
ECOLOGIA E PAESAGGIO

STRATEGIA URBANA INTEGRATA PR Puglia 2021 - 2027 Priorità IX
"Sviluppo territoriale e urbano" Azione 9.1 "Strategie urbane"



**CITTÀ
FERTILE**

2. MAPPATURA

Costruzione scenario zero



**CITTÀ
DI ANDRIA**

ANDRIA R.E.S.P.I.R.A.

MAPPATURA E COSTRUZIONE DELLO SCENARIO ZERO

La prima fase del processo ha coinvolto le realtà più attive del territorio, coloro che meglio conoscono i luoghi di progetto e l'intero contesto urbano. Gli attori e le attrici intervistati direttamente, raccontando di sé, hanno consegnato una prima immagine dei luoghi, che successivamente avrebbero attraversato insieme alle comunità.

Le realtà intercettate rappresentano presidi importanti per il territorio o si occupano, nel contesto andriese, di tematiche legate ai temi della sostenibilità ambientale, della cultura, della mobilità, del commercio. Molto rilevante, inoltre, è stato il contributo di alcuni e alcune rappresentanti della parte politica.



REGIONE
PUGLIA

DIPARTIMENTO MOBILITÀ, QUALITÀ
URBANA, OPERE PUBBLICHE,
ECOLOGIA E PAESAGGIO

STRATEGIA URBANA INTEGRATA PR Puglia 2021 - 2027 Priorità IX
"Sviluppo territoriale e urbano" Azione 9.1 "Strategie urbane"



2. MAPPATURA + SCENARIO ZERO

parrocchia
Santa Maria Vetere

Confesercenti Andria

Food Policy Hub Andria

Officine San Domenico

Forum Ambiente e
Salute

Confcommercio GAL

Urban Mobility Andria

Museo del giocattolo

Tutt'altro

Ka-pow

Legambiente

TreePlace



CITTÀ
DI ANDRIA

ANDRIA R.E.S.P.I.R.A.



**REGIONE
PUGLIA**

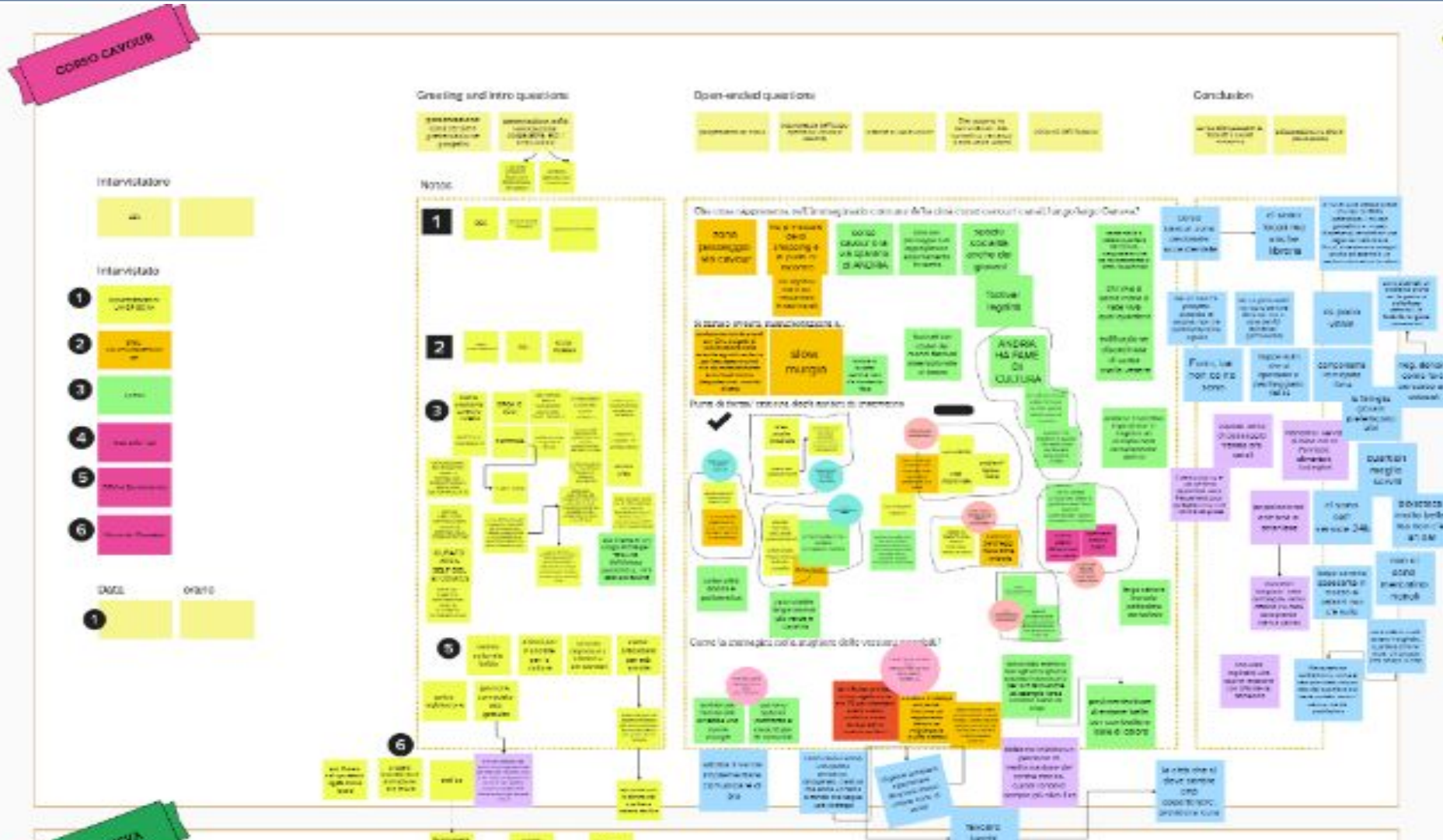
DIPARTIMENTO MOBILITÀ, QUALITÀ
URBANA, OPERE PUBBLICHE,
ECOLOGIA E PAESAGGIO

STRATEGIA URBANA INTEGRATA PR Puglia 2021 - 2027 Priorità IX
"Sviluppo territoriale e urbano" Azione 9.1 "Strategie urbane"



**CITTÀ
FERTILE**

2. MAPPATURA + SCENARIO ZERO



**CITTÀ
DI ANDRIA**

ANDRIA R.E.S.P.I.R.A.



REGIONE
PUGLIA

DIPARTIMENTO MOBILITÀ, QUALITÀ
URBANA, OPERE PUBBLICHE,
ECOLOGIA E PAESAGGIO

STRATEGIA URBANA INTEGRATA PR Puglia 2021 - 2027 Priorità IX
"Sviluppo territoriale e urbano" Azione 9.1 "Strategie urbane"



2. MAPPATURA + SCENARIO ZERO

UNA PRIMA IMMAGINE DI LARGO CANEVA



- area libera per riforestazione
- comunità giovane e partecipe
- presenza di associazioni attive nel campo ambientale
- presenza del Convento S. Maria Vetere (dimensione di appartenenza molto forte)
- luogo di attraversamento quotidiano, anche per la presenza della scuola
- luogo di gioco e aggregazione giovanile del passato

- disagio sociale storico (quartiere ex piazza di spaccio)
- presenza del canale, ricettacolo di rifiuti
- forte urbanizzazione dell'area e assenza di aree verdi
- necessità di esproprio di alcune aree libere di largo Caneva
- sovradimensionamento e mancanza di disegno dell'area dedicata alla sosta



CITTÀ
DI ANDRIA

ANDRIA R.E.S.P.I.R.A.

UNA PRIMA IMMAGINE DI CORSO CAVOUR



- pedonalità tratto iniziale Via Cavour (l'interdizione al traffico ha avuto ottimi esiti anche in termini educativi, l'interramento della ferrovia ha agevolato)
- connessione con i beni culturali del territorio (area Puglia imperiale, Castel Del Monte)
- settore enogastronomico forte (piccola impresa ambulanti, commercianti, valorizzazione produzione olio e caseifici)



- carenza di collegamenti (per es. Castel del Monte non viene percepita come facente parte del comune di Andria)
- espansione disordinata (problemi legati alla logistica delle merci, molte attività hanno chiuso)
- mobilità da ripensare in chiave sostenibile (mancanza piano del traffico, carenza parcheggi nelle zone limitrofe)
- questione dehors: criticità estetica e funzionale (creare armonia tra i dehors)
- poca collaborazione tra associazioni
- il centro storico è una periferia



**REGIONE
PUGLIA**

DIPARTIMENTO MOBILITÀ, QUALITÀ
URBANA, OPERE PUBBLICHE,
ECOLOGIA E PAESAGGIO

STRATEGIA URBANA INTEGRATA PR Puglia 2021 - 2027 Priorità IX
"Sviluppo territoriale e urbano" Azione 9.1 "Strategie urbane"



**CITTÀ
FERTILE**

3. KICK OFF



**CITTÀ
DI ANDRIA**

ANDRIA R.E.S.P.I.R.A.



REGIONE
PUGLIA

DIPARTIMENTO MOBILITÀ, QUALITÀ
URBANA, OPERE PUBBLICHE,
ECOLOGIA E PAESAGGIO

STRATEGIA URBANA INTEGRATA PR Puglia 2021 - 2027 Priorità IX
"Sviluppo territoriale e urbano" Azione 9.1 "Strategie urbane"



3. KICK-OFF

KICK OFF

23 luglio 2025 _ BIBLIOTECA "CECI"

Il "calcio d'inizio" del processo si è svolto Mercoledì 23 luglio presso la Biblioteca Comunale "Giuseppe Ceci" di Andria; sono stati presentati obiettivi, fasi e calendario operativo del percorso di coinvolgimento civico e di progettazione partecipata e presentato lo strumento web di riferimento OPENLAB a cura del gruppo tecnico Città Fertile.



In sostanza si è raccontata la cornice normativa e programmatica entro cui si richiede alla comunità lo sforzo di co-progettazione. Un primo momento per inquadrare ambiti e needs della comunità



CITTÀ
DI ANDRIA

ANDRIA R.E.S.P.I.R.A.

3. KICK-OFF





**REGIONE
PUGLIA**

DIPARTIMENTO MOBILITÀ, QUALITÀ
URBANA, OPERE PUBBLICHE,
ECOLOGIA E PAESAGGIO

STRATEGIA URBANA INTEGRATA PR Puglia 2021 - 2027 Priorità IX
"Sviluppo territoriale e urbano" Azione 9.1 "Strategie urbane"



4. SOCIAL MAPPING



**CITTÀ
DI ANDRIA**

ANDRIA R.E.S.P.I.R.A.



REGIONE
PUGLIA

DIPARTIMENTO MOBILITÀ, QUALITÀ
URBANA, OPERE PUBBLICHE,
ECOLOGIA E PAESAGGIO

STRATEGIA URBANA INTEGRATA PR Puglia 2021 - 2027 Priorità IX
"Sviluppo territoriale e urbano" Azione 9.1 "Strategie urbane"



4. SOCIAL MAPPING

METODOLOGIA E SVOLGIMENTO DEL SOCIAL MAPPING

Al fine di spazializzare e mappare i bisogni delle comunità coinvolte è stata utilizzata la tecnica della ***passeggiata di quartiere***.

In entrambi i giorni, le osservazioni delle e dei partecipanti sono state sistematizzate sulla lavagna digitale mural e suddivise in punti di forza e di debolezza secondo tre temi cardine: ambiente e territorio, storia e cultura, società. Ne è seguito un processo di implementazione delle idee attraverso il confronto tra individui e gruppi. Infatti, nella successiva fase di sistematizzazione del mural, le visioni individuali trovano una sintesi in visioni collettive per ciascun gruppo. La parte finale, invece, vede una plenaria di confronto tra i lavori di gruppo al fine di creare una visione d'insieme definitiva.



CITTÀ
DI ANDRIA

ANDRIA R.E.S.P.I.R.A.



REGIONE
PUGLIA

DIPARTIMENTO MOBILITÀ, QUALITÀ
URBANA, OPERE PUBBLICHE,
ECOLOGIA E PAESAGGIO

STRATEGIA URBANA INTEGRATA PR Puglia 2021 - 2027 Priorità IX
"Sviluppo territoriale e urbano" Azione 9.1 "Strategie urbane"



4. SOCIAL MAPPING

**ANDRIA
R.E.S.P.I.R.A.**

**30 LUG
LARGO CANEVA**

18.00 _ SOCIAL MAPPING
Ritrovo in Largo Caneva
(fronte scuola Manzoni)
20.00 _ SWOT PARTECIPATA
**Parrocchia
S. M. Vetere**

**31 LUG
CORSO CAVOUR**

18.00 _ SOCIAL MAPPING
Ritrovo in piazza Cappuccini
20.00 _ SWOT PARTECIPATA
**Palazzo Ducale
(piano terra)**

Scopri di più
VISITA IL SITO



CITTÀ
DI ANDRIA

ANDRIA R.E.S.P.I.R.A.



REGIONE
PUGLIA

DIPARTIMENTO MOBILITÀ, QUALITÀ
URBANA, OPERE PUBBLICHE,
ECOLOGIA E PAESAGGIO

STRATEGIA URBANA INTEGRATA PR Puglia 2021 - 2027 Priorità IX
"Sviluppo territoriale e urbano" Azione 9.1 "Strategie urbane"



4. SOCIAL MAPPING - largo Caneva

AMBITO A - LARGO CANEVA

Il quartiere presenta un buon potenziale, grazie alla presenza di ampi spazi verdi oggi degradati e sottoutilizzati, e al canale che, insieme alla favorevole olografia, offre sia una risorsa idrica riattivabile sia un punto panoramico sulla città.

L'area è densamente popolata, soprattutto da giovani, e i principali luoghi di aggregazione sono le scuole Manzoni e Rodari, e la parrocchia Santa Maria Vetere. Mancano però spazi culturali e aree di socialità per la popolazione anziana.



CITTÀ
DI ANDRIA

ANDRIA R.E.S.P.I.R.A.



REGIONE
PUGLIA

DIPARTIMENTO MOBILITÀ, QUALITÀ
URBANA, OPERE PUBBLICHE,
ECOLOGIA E PAESAGGIO

STRATEGIA URBANA INTEGRATA PR Puglia 2021 - 2027 Priorità IX
"Sviluppo territoriale e urbano" Azione 9.1 "Strategie urbane"



4. SOCIAL MAPPING - largo Caneva

Questo solleva il tema della sicurezza: ragazzi e anziani si ritrovano in strada, dove il traffico e la scarsa illuminazione rappresentano un problema.

Le aree verdi potrebbero diventare assi di collegamento tra i poli scolastici e il centro storico, favorendo una maggiore continuità urbana. In quest'ottica, il canale può trasformarsi da elemento di degrado a risorsa identitaria e attrattiva per l'intero quartiere.



CITTÀ
DI ANDRIA

ANDRIA R.E.S.P.I.R.A.

TEMA CARDINE 1: AMBIENTE E PAESAGGIO

PUNTI DI FORZA

- Spazio libero ed ampio, dalla forte riconoscibilità morfologica
- Nodo di una rete ecologica regionale
- Pendenza strategica per il convoglio delle acque piovane
- Continuità tra lo spazio verde pubblico e la scuola

PUNTI DI DEBOLEZZA

- Zona soggetta ad incuria ed abbandono dei rifiuti
- Terreni non immediatamente disponibili
- Strade in stato di degrado

TEMA CARDINE 2: STORIA E CULTURA

PUNTI DI FORZA

- Scuole attrattive e punto di contatto con il resto del quartiere
- Luogo vissuto dalle comunità parrocchiali
- Punto panoramico significativo

PUNTI DI DEBOLEZZA

- Mancanza di zone di aggregazione, come spazi verdi e spazi dedicati alla socialità
- Poca consapevolezza del patrimonio materiale e immateriale del luogo



**REGIONE
PUGLIA**

DIPARTIMENTO MOBILITÀ, QUALITÀ
URBANA, OPERE PUBBLICHE,
ECOLOGIA E PAESAGGIO

STRATEGIA URBANA INTEGRATA PR Puglia 2021 - 2027 Priorità IX
"Sviluppo territoriale e urbano" Azione 9.1 "Strategie urbane"



4. SOCIAL MAPPING – largo Caneva

TEMA CARDINE 3: SOCIETÀ

PUNTI DI FORZA

- Nodo di interscambio strategico con il centro storico
- Zona molto frequentata dalla popolazione giovanile
- Vuoto urbano dove si affacciano i "retro" dei privati (utile per interventi di arte urbana)
- Canale come passaggio strategico da elemento di frattura ad elemento di unione con il resto della città

PUNTI DI DEBOLEZZA

- Area poco agibile per il gioco e lo svago
- Vuoto urbano dove si affacciano i "retro" dei privati (conferisce un senso di poca sicurezza)
- Incuria del canale e del verde urbano sono elementi esteticamente respingenti e stigmatizzanti per il quartiere



CITTÀ
DI ANDRIA

ANDRIA R.E.S.P.I.R.A.



REGIONE
PUGLIA

DIPARTIMENTO MOBILITÀ, QUALITÀ
URBANA, OPERE PUBBLICHE,
ECOLOGIA E PAESAGGIO

STRATEGIA URBANA INTEGRATA PR Puglia 2021 - 2027 Priorità IX
"Sviluppo territoriale e urbano" Azione 9.1 "Strategie urbane"



4. SOCIAL MAPPING - largo Caneva



Scopri di più
VISITA IL SITO



Lavagna digitale condivisa (facilmente accessibile dal OPENLAB):

<https://app.mural.co/t/cittafertile8427/m/cittafertile8427/1753700963507/2230ce80e2b5edff77da1d033f5d57ef0e9e35f0?sender=u1a54a87f8c4f534b43079571>



CITTÀ
DI ANDRIA

ANDRIA R.E.S.P.I.R.A.



REGIONE
PUGLIA

DIPARTIMENTO MOBILITÀ, QUALITÀ
URBANA, OPERE PUBBLICHE,
ECOLOGIA E PAESAGGIO

STRATEGIA URBANA INTEGRATA PR Puglia 2021 - 2027 Priorità IX
"Sviluppo territoriale e urbano" Azione 9.1 "Strategie urbane"



CITTÀ
FERTILE

4. SOCIAL MAPPING - corso Cavour

AMBITO B - CORSO CAVOUR

Il corso è stato reso pedonale oltre un decennio fa per problemi di sicurezza legati al manto stradale che mostrava più punti di cedimento sul canale di scolo sottostante. Questa soluzione, nel tempo, ha fatto acquisire una consapevolezza importante su quanto "il passo dolce", fatto di pedoni e biciclette, in aree soprattutto centrali, aiuti e promuova momenti e spazi dello stare, della socializzazione, sino ad immaginare che anche le vie adiacenti possano concorrere a questa trasformazione.



CITTÀ
DI ANDRIA

ANDRIA R.E.S.P.I.R.A.



REGIONE
PUGLIA

DIPARTIMENTO MOBILITÀ, QUALITÀ
URBANA, OPERE PUBBLICHE,
ECOLOGIA E PAESAGGIO

STRATEGIA URBANA INTEGRATA PR Puglia 2021 - 2027 Priorità IX
"Sviluppo territoriale e urbano" Azione 9.1 "Strategie urbane"



4. SOCIAL MAPPING - corso Cavour

In questo modo si allarga lo sguardo, considerando il tutto come "ecosistema urbano" che parta da Palazzo Ducale e progressivamente possa pedonalizzare tutto il corso Cavour e le vie limitrofe (oggi indicate come Ztl da Pums) per uno sviluppo futuro di funzioni legate all'arte e alla cultura, oggi relegate a poche iniziative sporadiche soprattutto da parte di associazioni.



CITTÀ
DI ANDRIA

ANDRIA R.E.S.P.I.R.A.



REGIONE
PUGLIA

DIPARTIMENTO MOBILITÀ, QUALITÀ
URBANA, OPERE PUBBLICHE,
ECOLOGIA E PAESAGGIO

STRATEGIA URBANA INTEGRATA PR Puglia 2021 - 2027 Priorità IX
"Sviluppo territoriale e urbano" Azione 9.1 "Strategie urbane"



4. SOCIAL MAPPING - corso Cavour

In tal senso restano da risolvere alcuni conflitti, causati dal non rispetto di regole basilari, a partire dalla velocità elevata di monopattini o biciclette elettriche oltre che dalla presenza ingombrante (a volte stravagante nell'estetica) di dehors, legati a bar e ristoranti che monopolizzano lo spazio pubblico e generano un inquinamento acustico importante, mal vissuto dagli abitanti storici della zona con un'età medio alta.



CITTÀ
DI ANDRIA

ANDRIA R.E.S.P.I.R.A.



**REGIONE
PUGLIA**

DIPARTIMENTO MOBILITÀ, QUALITÀ
URBANA, OPERE PUBBLICHE,
ECOLOGIA E PAESAGGIO

STRATEGIA URBANA INTEGRATA PR Puglia 2021 - 2027 Priorità IX
"Sviluppo territoriale e urbano" Azione 9.1 "Strategie urbane"



4. SOCIAL MAPPING – corso Cavour

TEMA CARDINE 1: AMBIENTE E PAESAGGIO

PUNTI DI FORZA

- strada pedonale
- doppio viale alberato ombreggiato
- pedonalizzazione Corso Cavour
(avvenuta per un tratto già da tempo)
- anche le zone limitrofe si prestano ad una progressiva pedonalizzazione (pensarlo come un Sistema, Via Cavallotti, Viale Regina Margherita e Corso Cavour)



CITTÀ
DI ANDRIA

ANDRIA R.E.S.P.I.R.A.



**REGIONE
PUGLIA**

DIPARTIMENTO MOBILITÀ, QUALITÀ
URBANA, OPERE PUBBLICHE,
ECOLOGIA E PAESAGGIO

STRATEGIA URBANA INTEGRATA PR Puglia 2021 - 2027 Priorità IX
"Sviluppo territoriale e urbano" Azione 9.1 "Strategie urbane"



4. SOCIAL MAPPING - corso Cavour

TEMA CARDINE 1: AMBIENTE E PAESAGGIO

PUNTI DI DEBOLEZZA

- seri problemi di viabilità
- zona pedonale nella teoria ma non nella pratica
- intenso traffico di biciclette e ciclomotori
- senso di insicurezza a causa del traffico e regole non rispettate
- mancanza di continuità tra la parte ciclabile e non
- inquinamento atmosferico e acustico
- arredo urbano degradato



CITTÀ
DI ANDRIA

ANDRIA R.E.S.P.I.R.A.



**REGIONE
PUGLIA**

DIPARTIMENTO MOBILITÀ, QUALITÀ
URBANA, OPERE PUBBLICHE,
ECOLOGIA E PAESAGGIO

STRATEGIA URBANA INTEGRATA PR Puglia 2021 - 2027 Priorità IX
"Sviluppo territoriale e urbano" Azione 9.1 "Strategie urbane"



4. SOCIAL MAPPING – corso Cavour

TEMA CARDINE 2: STORIA E CULTURA

PUNTI DI FORZA

- tanti luoghi di aggregazione
- il viale (e strade limitrofe) ospita attività culturali temporanee da tempo (feste, mostre, processioni, banchetti)
- presenza di artisti di strada
- presenza di una Libreria (una delle due superstiti ad Andria)



**CITTÀ
DI ANDRIA**

ANDRIA R.E.S.P.I.R.A.



**REGIONE
PUGLIA**

DIPARTIMENTO MOBILITÀ, QUALITÀ
URBANA, OPERE PUBBLICHE,
ECOLOGIA E PAESAGGIO

STRATEGIA URBANA INTEGRATA PR Puglia 2021 - 2027 Priorità IX
"Sviluppo territoriale e urbano" Azione 9.1 "Strategie urbane"



4. SOCIAL MAPPING – corso Cavour

TEMA CARDINE 2: STORIA E CULTURA

PUNTI DI DEBOLEZZA

- luoghi di aggregazione legati quasi esclusivamente al consumo
- vuoti urbani (es. in Via Firenze) con decisi segnati (sottratti ancora alla cultura)
- mancanza di luogo di ritrovo culturali



CITTÀ
DI ANDRIA

ANDRIA R.E.S.P.I.R.A.



**REGIONE
PUGLIA**

DIPARTIMENTO MOBILITÀ, QUALITÀ
URBANA, OPERE PUBBLICHE,
ECOLOGIA E PAESAGGIO

STRATEGIA URBANA INTEGRATA PR Puglia 2021 - 2027 Priorità IX
"Sviluppo territoriale e urbano" Azione 9.1 "Strategie urbane"



4. SOCIAL MAPPING – corso Cavour

TEMA CARDINE 3: SOCIETÀ

PUNTI DI FORZA

- via principale del passeggio
- luogo del commercio
- luogo di aggregazione
- spazio che si presta molto ad usi temporanei (feste e parate)



CITTÀ
DI ANDRIA

ANDRIA R.E.S.P.I.R.A.

TEMA CARDINE 3: SOCIETÀ

PUNTI DI DEBOLEZZA

- la zona commerciale crea malcontenti tra residenti e causa rumori molesti
- problemi legati alla criminalità
- mancata armonia tra dehors e contesto urbano
- arredo urbano e illuminazione non adeguati
- mancata consapevolezza della presenza del canale al di sotto del corso



**REGIONE
PUGLIA**

DIPARTIMENTO MOBILITÀ, QUALITÀ
URBANA, OPERE PUBBLICHE,
ECOLOGIA E PAESAGGIO

STRATEGIA URBANA INTEGRATA PR Puglia 2021 - 2027 Priorità IX
"Sviluppo territoriale e urbano" Azione 9.1 "Strategie urbane"

**CITTÀ
FERTILE**

4. SOCIAL MAPPING - corso Cavour



Scopri di più
VISITA IL SITO



Lavagna digitale condivisa (facilmente accessibile dal OPENLAB):

<https://app.mural.co/t/cittafertile8427/m/cittafertile8427/1753700963507/2230ce80e2b5edff77da1d033f5d57ef0e9e35f0?sender=u1a54a87f8c4f534b43079571>



**CITTÀ
DI ANDRIA**

ANDRIA R.E.S.P.I.R.A.



**REGIONE
PUGLIA**

DIPARTIMENTO MOBILITÀ, QUALITÀ
URBANA, OPERE PUBBLICHE,
ECOLOGIA E PAESAGGIO

STRATEGIA URBANA INTEGRATA PR Puglia 2021 - 2027 Priorità IX
"Sviluppo territoriale e urbano" Azione 9.1 "Strategie urbane"



**CITTÀ
FERTILE**

5. PLANNING FOR REAL



**CITTÀ
DI ANDRIA**

ANDRIA R.E.S.P.I.R.A.



REGIONE
PUGLIA

DIPARTIMENTO MOBILITÀ, QUALITÀ
URBANA, OPERE PUBBLICHE,
ECOLOGIA E PAESAGGIO

STRATEGIA URBANA INTEGRATA PR Puglia 2021 - 2027 Priorità IX
"Sviluppo territoriale e urbano" Azione 9.1 "Strategie urbane"



5. PLANNING FOR REAL

METODOLOGIA E SVOLGIMENTO DEL PLANNING FOR REAL

Il laboratorio si è posto l'obiettivo di analizzare gli ambiti di intervento raccogliendo dai partecipanti indicazioni su questioni fondanti da preservare e tutelare in maniera attiva ed elaborare un'idea forza spazializzata quanto più condivisa possibile. Si è adottata una metodologia ispirata al Planning for real e si sono alternati momenti di plenaria e lavori di gruppo.



CITTÀ
DI ANDRIA

ANDRIA R.E.S.P.I.R.A.



REGIONE
PUGLIA

DIPARTIMENTO MOBILITÀ, QUALITÀ
URBANA, OPERE PUBBLICHE,
ECOLOGIA E PAESAGGIO

STRATEGIA URBANA INTEGRATA PR Puglia 2021 - 2027 Priorità IX
"Sviluppo territoriale e urbano" Azione 9.1 "Strategie urbane"



5. PLANNING FOR REAL

DUE I LABORATORI REALIZZATI:

- LUNEDÌ 15 SETTEMBRE per approfondire l'ambito Largo Caneva
- MARTEDÌ 16 SETTEMBRE per l'ambito Corso Cavour

A CORREDO DI QUESTA ATTIVITÀ SONO STATI REALIZZATI DUE ULTERIORI FOCUS:

- Incontro con la dirigenza scolastica per una lettura del rapporto scuola/ambito da rigenerare;
- Incontro con i commercianti e le associazioni di categoria per la relazione tra la funzione di somministrazione e la funzione spazio pubblico di corso Cavour



CITTÀ
DI ANDRIA

ANDRIA R.E.S.P.I.R.A.



REGIONE
PUGLIA

DIPARTIMENTO MOBILITÀ, QUALITÀ
URBANA, OPERE PUBBLICHE,
ECOLOGIA E PAESAGGIO

STRATEGIA URBANA INTEGRATA PR Puglia 2021 - 2027 Priorità IX
"Sviluppo territoriale e urbano" Azione 9.1 "Strategie urbane"



CITTÀ
FERTILE

5. PLANNING FOR REAL

ANDRIA R.E.S.P.I.R.A.

ANDRIA R.E.S.P.I.R.A.

PLANNING FOR REAL

15 SETT
LARGO CANEVA
17.00 - Scuola Manzoni



CITTÀ
DI ANDRIA

ANDRIA R.E.S.P.I.R.A.



REGIONE
PUGLIA

DIPARTIMENTO MOBILITÀ, QUALITÀ
URBANA, OPERE PUBBLICHE,
ECOLOGIA E PAESAGGIO

STRATEGIA URBANA INTEGRATA PR Puglia 2021 - 2027 Priorità IX
"Sviluppo territoriale e urbano" Azione 9.1 "Strategie urbane"



5. PLANNING FOR REAL

AMBITO A - LARGO CANEVA

Il laboratorio del 15 è stato ospitato presso l'Auditorium-teatro della Scuola Secondaria "Alessandro Manzoni" ed ha visto la partecipazione oltre che di cittadini, tecnici, associazione anche un gran numero di insegnanti e dipendenti scolastici.



CITTÀ
DI ANDRIA

ANDRIA R.E.S.P.I.R.A.



REGIONE
PUGLIA

DIPARTIMENTO MOBILITÀ, QUALITÀ
URBANA, OPERE PUBBLICHE,
ECOLOGIA E PAESAGGIO

STRATEGIA URBANA INTEGRATA PR Puglia 2021 - 2027 Priorità IX
"Sviluppo territoriale e urbano" Azione 9.1 "Strategie urbane"



5. PLANNING FOR REAL



CITTÀ
DI ANDRIA

ANDRIA R.E.S.P.I.R.A.



REGIONE
PUGLIA

DIPARTIMENTO MOBILITÀ, QUALITÀ
URBANA, OPERE PUBBLICHE,
ECOLOGIA E PAESAGGIO

STRATEGIA URBANA INTEGRATA PR Puglia 2021 - 2027 Priorità IX
"Sviluppo territoriale e urbano" Azione 9.1 "Strategie urbane"



CITTÀ
FERTILE

5. PLANNING FOR REAL

ANDRIA R.E.S.P.I.R.A.

ANDRIA R.E.S.P.I.R.A. PLANNING FOR REAL



Città di Andria



DIPARTIMENTO MOBILITÀ, QUALITÀ
URBANA, OPERE PUBBLICHE,
ECOLOGIA E PAESAGGIO



16 SETT
CORSO CAVOUR
16.30 _ IAT p.zza Catuma



CITTÀ
DI ANDRIA

ANDRIA R.E.S.P.I.R.A.



REGIONE
PUGLIA

DIPARTIMENTO MOBILITÀ, QUALITÀ
URBANA, OPERE PUBBLICHE,
ECOLOGIA E PAESAGGIO

STRATEGIA URBANA INTEGRATA PR Puglia 2021 - 2027 Priorità IX
"Sviluppo territoriale e urbano" Azione 9.1 "Strategie urbane"



5. PLANNING FOR REAL

AMBITO B - CORSO CAVOUR

Il laboratorio del 16 settembre relativo all'ambito di trasformazione di Corso Cavour è stato ospitato presso la sede del Centro informazione turistica IAT Andria.



CITTÀ
DI ANDRIA

ANDRIA R.E.S.P.I.R.A.



**REGIONE
PUGLIA**

DIPARTIMENTO MOBILITÀ, QUALITÀ
URBANA, OPERE PUBBLICHE,
ECOLOGIA E PAESAGGIO

STRATEGIA URBANA INTEGRATA PR Puglia 2021 - 2027 Priorità IX
"Sviluppo territoriale e urbano" Azione 9.1 "Strategie urbane"



**CITTÀ
FERTILE**

5. PLANNING FOR REAL



**CITTÀ
DI ANDRIA**

ANDRIA R.E.S.P.I.R.A.



**REGIONE
PUGLIA**

DIPARTIMENTO MOBILITÀ, QUALITÀ
URBANA, OPERE PUBBLICHE,
ECOLOGIA E PAESAGGIO

STRATEGIA URBANA INTEGRATA PR Puglia 2021 - 2027 Priorità IX
"Sviluppo territoriale e urbano" Azione 9.1 "Strategie urbane"



5. PLANNING FOR REAL

Attuazione



**CITTÀ
DI ANDRIA**

Cofinanziato da



**REGIONE
PUGLIA**

DIPARTIMENTO MOBILITÀ, QUALITÀ
URBANA, OPERE PUBBLICHE,
ECOLOGIA E PAESAGGIO

STRATEGIA URBANA INTEGRATA PR Puglia 2021 - 2027 Priorità IX
"Sviluppo territoriale e urbano" Azione 9.1 "Strategie urbane"

Partner tecnico



**CITTÀ
FERTILE**

ANDRIA R.E.S.P.I.R.A.

15 SETT _ 11.00

FOCUS GROUP CON
I COMMERCianti

**Sala Giunta
palazzo comunale**



**CITTÀ
DI ANDRIA**

ANDRIA R.E.S.P.I.R.A.



**REGIONE
PUGLIA**

DIPARTIMENTO MOBILITÀ, QUALITÀ
URBANA, OPERE PUBBLICHE,
ECOLOGIA E PAESAGGIO

STRATEGIA URBANA INTEGRATA PR Puglia 2021 - 2027 Priorità IX
"Sviluppo territoriale e urbano" Azione 9.1 "Strategie urbane"



5. PLANNING FOR REAL

Attuazione



**CITTÀ
DI ANDRIA**

Cofinanziato da



**REGIONE
PUGLIA**

DIPARTIMENTO MOBILITÀ, QUALITÀ
URBANA, OPERE PUBBLICHE,
ECOLOGIA E PAESAGGIO

STRATEGIA URBANA INTEGRATA PR Puglia 2021 - 2027 Priorità IX
"Sviluppo territoriale e urbano" Azione 9.1 "Strategie urbane"

Partner tecnico



ANDRIA R.E.S.P.I.R.A.

15 SETT_11.00

FOCUS GROUP

SCUOLA

Scuola

Manzoni



**CITTÀ
DI ANDRIA**

ANDRIA R.E.S.P.I.R.A.



**REGIONE
PUGLIA**

DIPARTIMENTO MOBILITÀ, QUALITÀ
URBANA, OPERE PUBBLICHE,
ECOLOGIA E PAESAGGIO

STRATEGIA URBANA INTEGRATA PR Puglia 2021 - 2027 Priorità IX
"Sviluppo territoriale e urbano" Azione 9.1 "Strategie urbane"



5. PLANNING FOR REAL

QUESTIONI SOTTOPOSTE AI PARTECIPANTI:

1. **SCELTE FONDANTI:** quali sono le questioni urbane prioritarie a cui dovrebbe rispondere il progetto, quale obiettivo formulato nella cornice progettuale?
2. **FUNZIONE/FRUIZIONE:** quali i fruitori principali quali le funzioni e le regole di fruizione indispensabili?
3. **SOLUZIONI:** quali elementi esistenti sono da trasformare/valorizzare e quali gli elementi nuovi da introdurre?
4. **GESTIONE:** quali azioni/soggetti o modelli gestionali sostenibili adottare?
5. **GUIDA DEL PROGETTO:** a quali prestazioni ambientali e sociali risponde l'idea guida della trasformazione del tavolo di lavoro?



**CITTÀ
DI ANDRIA**

ANDRIA R.E.S.P.I.R.A.



**REGIONE
PUGLIA**

DIPARTIMENTO MOBILITÀ, QUALITÀ
URBANA, OPERE PUBBLICHE,
ECOLOGIA E PAESAGGIO

STRATEGIA URBANA INTEGRATA PR Puglia 2021 - 2027 Priorità IX
"Sviluppo territoriale e urbano" Azione 9.1 "Strategie urbane"



5. PLANNING FOR REAL



TAVOLO AZZURRO



15'

1	2	3	4	5
1 • SCELTE FONDANTI				
Questioni urbane ritenute principali Sono le questioni prioritarie tra quelle emerse social mapping				
Aree target di progetto ritenute principali Sono le aree prioritarie nell'ambito urbano				
Cornice progettuale di contesto Sono i vincoli e gli indirizzi del progetto in corso di elaborazione				

1	2	3	4	5
2 • FUNZIONE / FRUIZIONE				
Fruitori principali Elenco dei fruitori della trasformazione urbana sotto il profilo generazionale, di genere, di origine, etc...				
Funzioni guida in riferimento alle funzioni immaginare quali elementi urbani nuovi possano servire				
Regole di fruizione Sono le regole che regolano le funzioni individuate: orari, percorsi interni, regole di entrata/uscita...				



15'

1	2	3	4	5
3 • SOLUZIONI				
Elementi esistenti da trasformare/valorizzare Elencare tra gli elementi urbani presenti quali salvare e come trasformarli o valorizzarli				
Elementi nuovi da introdurre Elencare gli elementi urbani utili alle funzioni immaginate, da inserire nel contesto.				



15'

1	2	3	4	5
4 • GESTIONE				
Sostenibilità gestionale Azioni con tenuta economica e modelli di governance per la gestione, sempre relativi alle funzioni				
Attori sociali da coinvolgere Elenco degli attori sociali locali o non locali da coinvolgere, illustrandone il ruolo				



**CITTÀ
DI ANDRIA**

ANDRIA R.E.S.P.I.R.A.



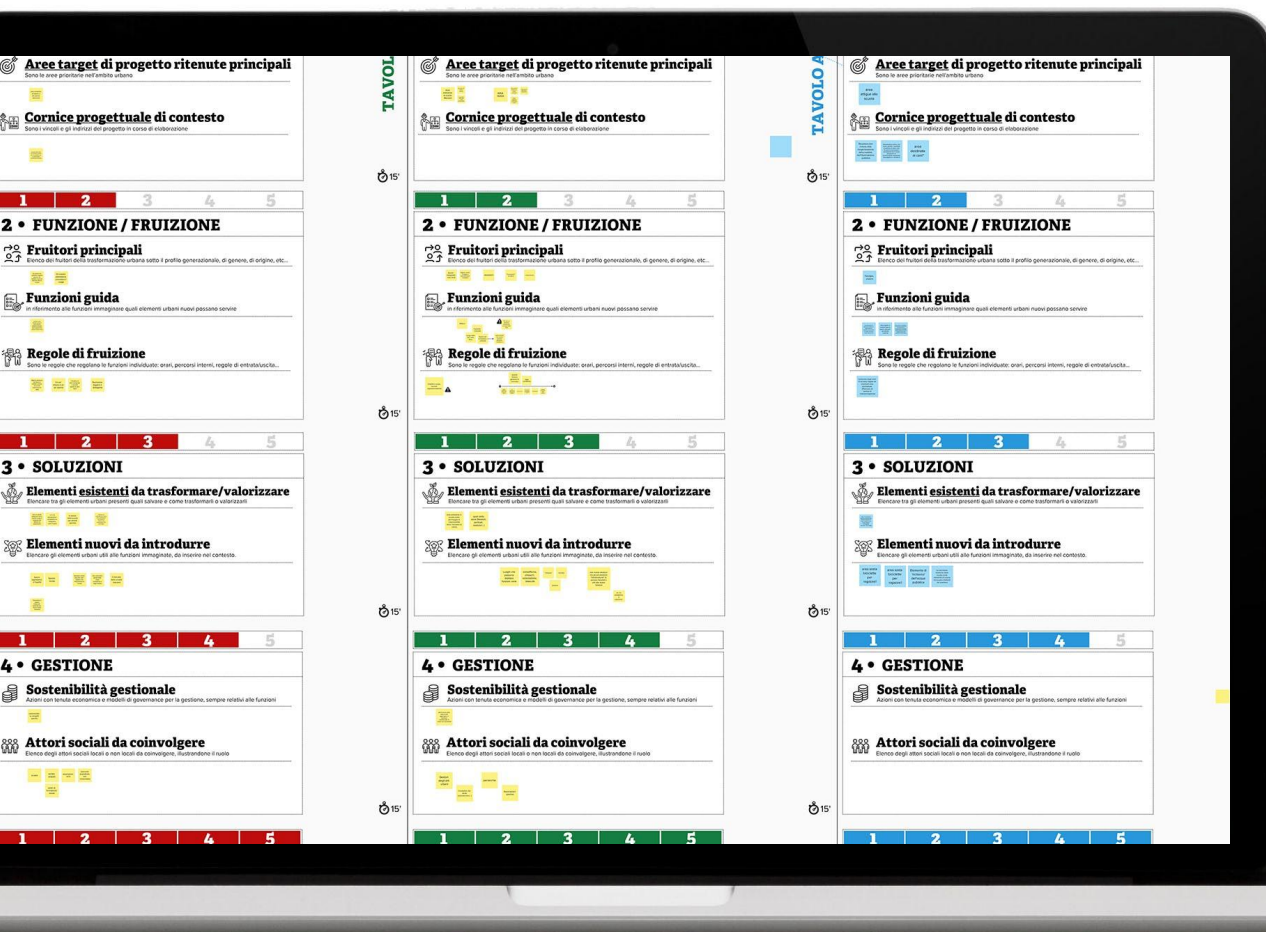
**REGIONE
PUGLIA**

DIPARTIMENTO MOBILITÀ, QUALITÀ
URBANA, OPERE PUBBLICHE,
ECOLOGIA E PAESAGGIO

STRATEGIA URBANA INTEGRATA PR Puglia 2021 - 2027 Priorità IX
"Sviluppo territoriale e urbano" Azione 9.1 "Strategie urbane"



5. PLANNING FOR REAL



Lavagna digitale
condivisa
(facilmente accessibile
dal OPENLAB):

<https://app.mural.co/t/cittafertile8427/m/cittafertile8427/1757622775063/998da4dc2a6a8374435f915731986d5f7c87a4ff>



**CITTÀ
DI ANDRIA**

ANDRIA R.E.S.P.I.R.A.

5. PLANNING FOR REAL

MANIFESTI DI VISIONE

Con la guida di esperti facilitatori l'output l'esito di ciascun tavolo è stato raccolto e rielaborato in un Manifesto di visione di ciascun ambito. Il Manifesto di visione è stato ricondiviso ed implementato in un successivo incontro in digitale (7 ottobre) tramite piattaforma meet al quale hanno partecipato anche i progettisti incaricati per l'elaborazione dei due PFTE.





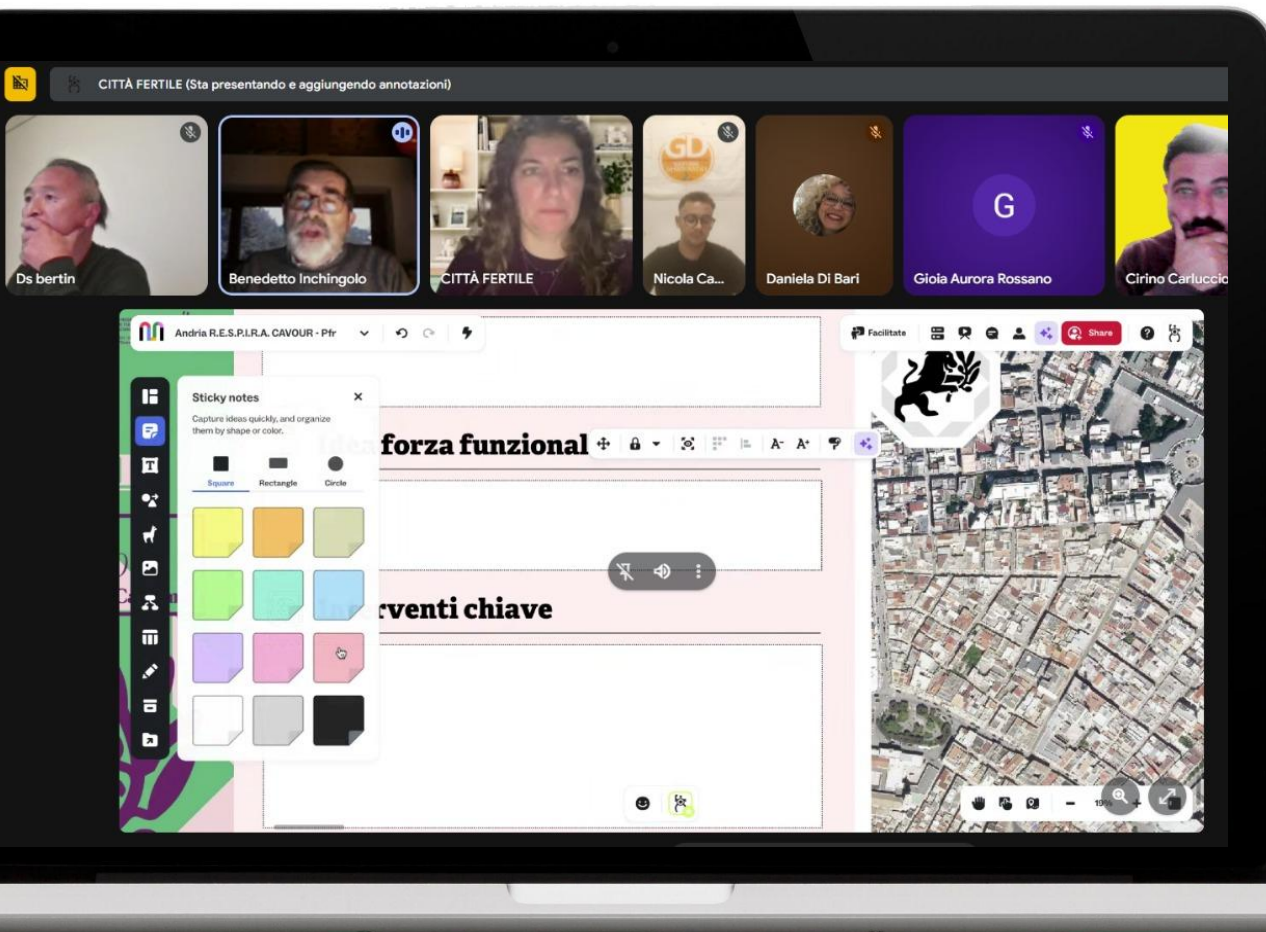
REGIONE
PUGLIA

DIPARTIMENTO MOBILITÀ, QUALITÀ
URBANA, OPERE PUBBLICHE,
ECOLOGIA E PAESAGGIO

STRATEGIA URBANA INTEGRATA PR Puglia 2021 - 2027 Priorità IX
"Sviluppo territoriale e urbano" Azione 9.1 "Strategie urbane"



5. PLANNING FOR REAL



7 OTTOBRE 2025
incontro online

**LABORATORIO
di DEFINIZIONE
del MANIFESTO
DI VISIONE**



CITTÀ
DI ANDRIA

ANDRIA R.E.S.P.I.R.A.



**REGIONE
PUGLIA**

DIPARTIMENTO MOBILITÀ, QUALITÀ
URBANA, OPERE PUBBLICHE,
ECOLOGIA E PAESAGGIO

STRATEGIA URBANA INTEGRATA PR Puglia 2021 - 2027 Priorità IX
"Sviluppo territoriale e urbano" Azione 9.1 "Strategie urbane"



6. MANIFESTI DI VISIONE

- Largo Caneva
- Corso Cavour



**CITTÀ
DI ANDRIA**

ANDRIA R.E.S.P.I.R.A.



**REGIONE
PUGLIA**

DIPARTIMENTO MOBILITÀ, QUALITÀ
URBANA, OPERE PUBBLICHE,
ECOLOGIA E PAESAGGIO

STRATEGIA URBANA INTEGRATA PR Puglia 2021 - 2027 Priorità IX
"Sviluppo territoriale e urbano" Azione 9.1 "Strategie urbane"



**CITTÀ
FERTILE**

6. MANIFESTO DI VISIONE _ CANEVA



Attuazione



**CITTÀ
DI ANDRIA**

Cofinanziato da



**REGIONE
PUGLIA**

DIPARTIMENTO MOBILITÀ, QUALITÀ
URBANA, OPERE PUBBLICHE,
ECOLOGIA E PAESAGGIO

STRATEGIA URBANA INTEGRATA PR Puglia 2021 - 2027 Priorità IX
"Sviluppo territoriale e urbano" Azione 9.1 "Strategie urbane"

Partner tecnico



**CITTÀ
FERTILE**

ANDRIA R.E.S.P.I.R.A.

LARGO CANEVA



**CITTÀ
DI ANDRIA**

ANDRIA R.E.S.P.I.R.A.



REGIONE
PUGLIA

DIPARTIMENTO MOBILITÀ, QUALITÀ
URBANA, OPERE PUBBLICHE,
ECOLOGIA E PAESAGGIO

STRATEGIA URBANA INTEGRATA PR Puglia 2021 - 2027 Priorità IX
"Sviluppo territoriale e urbano" Azione 9.1 "Strategie urbane"



6. MANIFESTO DI VISIONE _ CANEVA



Idea forza valoriale

- potenziare la relazione tra la scuola e il quartiere attraverso un parco pubblico multifunzionale che permetta alla comunità scolastica di presidiarlo durante e dopo le attività didattiche
- realizzare una centralità urbana attrattiva per tutta la comunità e identitaria che valorizzi la biodiversità, la agroecologia, la posizione prospettica su Andria e la presenza dell'acqua come matrice storica
- realizzare una dotazione urbana a carattere ambientale immaginata come cerniera tra città storico-consolidata e il quartiere di santa Maria Vetere, i cui abitanti devono essere centrali nella capacità di fruizione e gestione



CITTÀ
DI ANDRIA

ANDRIA R.E.S.P.I.R.A.



REGIONE
PUGLIA

DIPARTIMENTO MOBILITÀ, QUALITÀ
URBANA, OPERE PUBBLICHE,
ECOLOGIA E PAESAGGIO

STRATEGIA URBANA INTEGRATA PR Puglia 2021 - 2027 Priorità IX
"Sviluppo territoriale e urbano" Azione 9.1 "Strategie urbane"



6. MANIFESTO DI VISIONE _ CANEVA



Idea forza funzionale

- realizzare uno spazio pubblico aperto e accessibile che ospiti diversi usi dei cittadini:
 - a. **funzioni educative ambientali** e di **valorizzazione del Canale** come identità e attraverso pratiche agricole didattiche
 - b. **funzione aggregativa** libera di fruizione intergenerazionale soprattutto negli orari non scolastici, anche tramite innesto di punto ristoro e angolo bar;
 - c. **funzione di valorizzazione prospettica** del centro storico di Andria;
 - d. **funzione di nodo per la intermodalità e hub della mobilità dolce** con annesso parcheggio per accesso carico scarico merci centro storico



CITTÀ
DI ANDRIA

ANDRIA R.E.S.P.I.R.A.



REGIONE
PUGLIA

DIPARTIMENTO MOBILITÀ, QUALITÀ
URBANA, OPERE PUBBLICHE,
ECOLOGIA E PAESAGGIO

STRATEGIA URBANA INTEGRATA PR Puglia 2021 - 2027 Priorità IX
"Sviluppo territoriale e urbano" Azione 9.1 "Strategie urbane"



6. MANIFESTO DI VISIONE _ CANEVA



Interventi chiave

- rimozione cesura della strada antistante scuola e conversione in spazio pubblico di prossimità della scuola che garantisce sicurezza accesso;
- alleggerire il segno di margine tra scuola e parco pubblico attraverso una riformulazione del perimetro che renda possibile l'utilizzo di alcune strutture (palestra e auditorium) anche fuori dagli orari scolastici con più semplicità;
- realizzazione di una struttura/laboratorio didattico di monitoraggio civico ambientale (posta nei pressi della scuola ma fuori dal perimetro) della qualità del canale e del nuovo parco a cura delle scuole, visibile e accessibile anche in orario non scolastico;
- realizzazione di un sistema di micro-orti didattici nei pressi della scuola e tra la scuola e il parco con relativo spazio di accumulo idrico grazie al recupero delle acque della superficie solare della scuola;
- realizzazione di una terrazza panoramica nella parte più elevata con accurato studio dei percorsi e dei luoghi di sosta per valorizzare le scene prospettiche del centro storico;



CITTÀ
DI ANDRIA

ANDRIA R.E.S.P.I.R.A.



REGIONE
PUGLIA

DIPARTIMENTO MOBILITÀ, QUALITÀ
URBANA, OPERE PUBBLICHE,
ECOLOGIA E PAESAGGIO

STRATEGIA URBANA INTEGRATA PR Puglia 2021 - 2027 Priorità IX
"Sviluppo territoriale e urbano" Azione 9.1 "Strategie urbane"



6. MANIFESTO DI VISIONE _ CANEVA



Interventi chiave

- realizzazione di un'area gioco pura ad elevato standard ambientale (molto ombreggiata e con materiali naturali ma durevoli) da porre come cuore dello spazio pubblico e come spazio che ospita l'angolo bar e il centro di gestione;
- realizzazione di un'infrastruttura bar leggera e flessibile ma in grado di stare aperta e ospitare posti a sedere;
- conservazione dello spazio parcheggio e contestuale trasformazione dello stesso in hub attrezzato e sostenibile per l'inter-modalità auto/bici e auto/pedone e realizzazione spazio logistico per carico e scarico merci di supporto al centro storico;
- realizzazione di un percorso ciclabile interno che connetta centro storico e quartiere intercettando le nuove e le esistenti centralità: scuole, angolo bar, terrazza panoramica, hub interscambio.
- potenziamento del sistema del verde di alto fusto soprattutto nell'area giochi centrale e nella prossimità delle scuole con l'utilizzo di specie autoctone e a basso consumo idrico.



CITTÀ
DI ANDRIA

ANDRIA R.E.S.P.I.R.A.



REGIONE
PUGLIA

DIPARTIMENTO MOBILITÀ, QUALITÀ
URBANA, OPERE PUBBLICHE,
ECOLOGIA E PAESAGGIO

STRATEGIA URBANA INTEGRATA PR Puglia 2021 - 2027 Priorità IX
"Sviluppo territoriale e urbano" Azione 9.1 "Strategie urbane"



6. MANIFESTO DI VISIONE _ CANEVA



Gestione e governance

- attuazione di patti collaborativi trilaterali tra istituto comprensivo, comune di andria e cittadini del luogo organizzati (formali o informali) per la cura del laboratorio di presidio ambientale, per la cura degli orti didattici e per la cura degli spazi di pertinenza della scuola ma di fruizione pubblica e comune;
- introduzione di un sistema di manutenzione del verde più denso connesso alla gestione dell'angolo bar;
- introduzione di un sistema di parcheggio a pagamento nelle aree sosta con canale di spesa utile per la manutenzione della stessa e per la manutenzione delle infrastrutture per la mobilità dolce a libero uso per gli abitanti del quartiere;



CITTÀ
DI ANDRIA

ANDRIA R.E.S.P.I.R.A.



**REGIONE
PUGLIA**

DIPARTIMENTO MOBILITÀ, QUALITÀ
URBANA, OPERE PUBBLICHE,
ECOLOGIA E PAESAGGIO

STRATEGIA URBANA INTEGRATA PR Puglia 2021 - 2027 Priorità IX
"Sviluppo territoriale e urbano" Azione 9.1 "Strategie urbane"



**CITTÀ
FERTILE**

6. MANIFESTO DI VISIONE _ CAVOUR



Attuazione



**CITTÀ
DI ANDRIA**

Cofinanziato da



**REGIONE
PUGLIA**

DIPARTIMENTO MOBILITÀ, QUALITÀ
URBANA, OPERE PUBBLICHE,
ECOLOGIA E PAESAGGIO

STRATEGIA URBANA INTEGRATA PR Puglia 2021 - 2027 Priorità IX
"Sviluppo territoriale e urbano" Azione 9.1 "Strategie urbane"

Partner tecnico



**CITTÀ
FERTILE**

ANDRIA R.E.S.P.I.R.A.

CORSO CAVOUR



**CITTÀ
DI ANDRIA**

ANDRIA R.E.S.P.I.R.A.



REGIONE
PUGLIA

DIPARTIMENTO MOBILITÀ, QUALITÀ
URBANA, OPERE PUBBLICHE,
ECOLOGIA E PAESAGGIO

STRATEGIA URBANA INTEGRATA PR Puglia 2021 - 2027 Priorità IX
"Sviluppo territoriale e urbano" Azione 9.1 "Strategie urbane"



6. MANIFESTO DI VISIONE _ CAVOUR



Idea forza valoriale

- Corso Cavour potenzia il proprio ruolo di cuore sociale e commerciale della città in grado di ospitare funzioni diverse ma dense;
- valorizzare la capacità di porsi come centralità urbana ad alta performance estetico percettiva grazie al sistema dei prospetti e al doppio filare alberato
- spazio della connessione dolce (sostenibile) tra nucleo storico e villa della Vittoria;



CITTÀ
DI ANDRIA

ANDRIA R.E.S.P.I.R.A.



REGIONE
PUGLIA

DIPARTIMENTO MOBILITÀ, QUALITÀ
URBANA, OPERE PUBBLICHE,
ECOLOGIA E PAESAGGIO

STRATEGIA URBANA INTEGRATA PR Puglia 2021 - 2027 Priorità IX
"Sviluppo territoriale e urbano" Azione 9.1 "Strategie urbane"



6. MANIFESTO DI VISIONE _ CAVOUR



Idea forza funzionale

- Spazio della vita e dell'incontro con centralità delle funzioni di fruizione culturale e artistica e commerciale e del consumo;
- Spazio dello stare, del transito, del passeggio e della socialità;
- Funzione di racconto, narrazione e connessione con le risorse territoriali (enogastronomiche, storico-culturali ed architettoniche)



CITTÀ
DI ANDRIA

ANDRIA R.E.S.P.I.R.A.



**REGIONE
PUGLIA**

DIPARTIMENTO MOBILITÀ, QUALITÀ
URBANA, OPERE PUBBLICHE,
ECOLOGIA E PAESAGGIO

STRATEGIA URBANA INTEGRATA PR Puglia 2021 - 2027 Priorità IX
"Sviluppo territoriale e urbano" Azione 9.1 "Strategie urbane"



6. MANIFESTO DI VISIONE _ CAVOUR



Interventi chiave

- ripensare un sistema della mobilità attraverso regole chiare e condivise che rafforzino il carattere pedonale del corso;
- riconoscibilità dei prospetti e delle pavimentazione, per valorizzare anche la progressività di epoche costruttive che si sviluppano lungo il corso;
- Aumentare la qualità del verde, aumentando le superfici anche con arbusti ed essenze;



**CITTÀ
DI ANDRIA**

ANDRIA R.E.S.P.I.R.A.



Interventi chiave

- Creare un sistema-infrastruttura di arredo urbano che non si limiti a servire il commercio, ma che sostenga le funzioni guida dello spazio pubblico: un dehor continuo con materiali sostenibili che intervalli funzioni a servizio di somministrazione ed alcune parti con una funzione di sosta, di incontro, socialità e di racconto;
- realizzazione di un sistema di Digital Signage, una forma di comunicazione di prossimità, che si basa sulla visualizzazione di contenuti multimediali attraverso display professionali lungo il corso ed in particolare nel tratto pedonale, con una funzione di pubblicità/racconto delle risorse territoriali;
- realizzazione di un bike parking per favorire la mobilità e l'intermodalità bici/pedone.



**REGIONE
PUGLIA**

DIPARTIMENTO MOBILITÀ, QUALITÀ
URBANA, OPERE PUBBLICHE,
ECOLOGIA E PAESAGGIO

STRATEGIA URBANA INTEGRATA PR Puglia 2021 - 2027 Priorità IX
"Sviluppo territoriale e urbano" Azione 9.1 "Strategie urbane"



6. MANIFESTO DI VISIONE _ CAVOUR



Gestione e governance

- introduzione di patti collaborativi tra comune, realtà organizzate e attività commerciali per la cura e la promozione degli spazi pubblici anche ad uso di produzione culturale, artistica;
- introduzione di un sistema di manutenzione del verde più denso;
- introduzione di un servizio di bike park a pagamento e di ricarica le cui economie potrebbero supportare i costi di manutenzione;
- nolo degli spazi del sistema di Digital Signage per eventi, attività commerciali, con formule calmierata per le realtà associative locali



**CITTÀ
DI ANDRIA**

ANDRIA R.E.S.P.I.R.A.

Attuazione	Cofinanziato da	Partner tecnico
 <p>CITTÀ DI ANDRIA</p>	 <p>REGIONE PUGLIA</p> <p>DIPARTIMENTO MOBILITÀ, QUALITÀ URBANA, OPERE PUBBLICHE, ECOLOGIA E PAESAGGIO</p> <p>STRATEGIA URBANA INTEGRATA PR Puglia 2021 - 2027 Priorità IX "Sviluppo territoriale e urbano" Azione 9.1 "Strategie urbane"</p>	 <p>CITTÀ FERTILE</p>